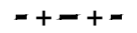
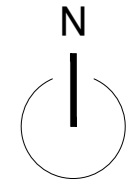
 ÁMBITO DEL PLAN ESPECIAL DE ACTUACIÓN URBANA
 LÍMITE MUNICIPAL

PLAN ESPECIAL DE ACTUACIÓN URBANA
HUARTE/UHARTE
 parcelas 1141 y 1142 (parte) del polígono 1,
 "BERROA"

l.7.a. información
DISTANCIAS A SERVICIOS. ALT.1
 A2 escala: 1/3.000 - A4 escala: 1/6.000
 abril 2026

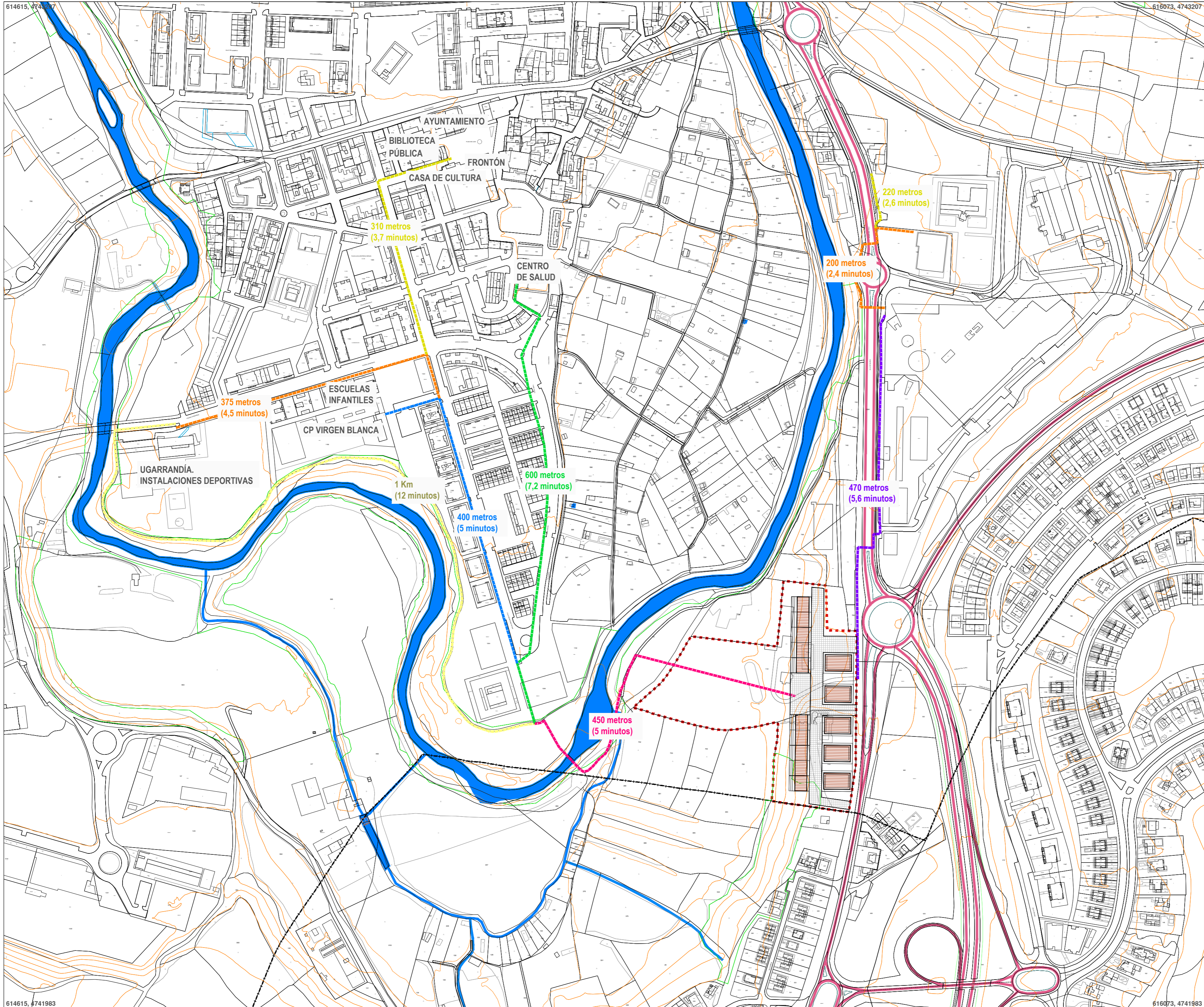



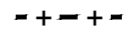
614615, 4741987

616073, 4743207

614615, 4741983

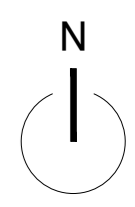
616073, 4741983



 ÁMBITO DEL PLAN ESPECIAL DE ACTUACIÓN URBANA
 LÍMITE MUNICIPAL

PLAN ESPECIAL DE ACTUACIÓN URBANA
HUARTE/UHARTE
 parcelas 1141 y 1142 (parte) del polígono 1,
 "BERROA"

I.7.b. información
 DISTANCIAS A SERVICIOS. ALT.2
 A2 escala: 1/3.000 - A4 escala: 1/6.000
 abril 2026



614615, 4741987

616073, 4743207

614615, 4741983

616073, 4741983